























Bankov

mierka 1:10 000

1 mm na mape = 10 m v skutočnosti


Pohybom si ma nájdí

Základné značky na mapách pre orientačný beh

-   asfaltová cesta - chodník, asfaltová plocha
-  lesná spevnená cesta, chodník
-  budova, podchod-pasáž
-  neprechodný plot, prechodný plot, prechod v plote
-   kameň, skalný zráz
-  lúka (žltá), les (biela), lúka s roztrúsenými stromami
-  húština: priebežná, priechodná, nepriechodná
-  súkromný pozemok, hranica porastu, podrast (napr. maliny)
-   výrazný strom, menší strom, malá húština
-   studňa, vodojemná šachta
-    umelý objekt, socha, sídliskové kontajnery
-  vrstevnica: základná, hlavná, pomocná
-  hlinený zráz, hlboká rýha, plytká rýha
-    hlinená kópka, jama, malá priehleň

Registračné číslo SZOŠ 21.09.O Bankov, 1:10 000
Mapu revidoval 2017 Roman Slobodyanyuk
Copyright©2021 Klub OB ATU Košice

Vytvorené heslo zašli na: akademik.ob@tuke.sk

| | | | | | | | | | | | | | | |
|---|-------------------|-----------|-----------|------------|------------|------------|-----------|---------------|-----------|-----------|---------------|------------|-----------|--|
|  | Písmeno | | | | | | | | | | | | | |
| Štart | Kód kontroly | 31 | 32 | 33 | 34 | 35 | 36 | 37 | 38 | 39 | 40 | 41 | 42 | |
| vidlica chodníkov | vidlica chodníkov | ohyb rýhy | vodojem | okraj lúky | veľká jama | okraj lúky | roh lúky | hlinená kópka | roh lúky | vodojem | hlinená kópka | okraj lúky | | |