

Luník II

mierka 1:4 000




























1mm na mape = 4m v skutočnosti

Registračné číslo SZOŠ 21.08.V Luník II, 1: 4 000
 Mapovali 2014 Róbert Míček, Jozef Pollák
 Copyright © 2021 Klub OB ATU Košice




Pohybom si ma nájdi

Základné značky na mapách pre orientačný beh

-   asfaltová cesta - chodník, asfaltová plocha
-   lesná spevnená cesta, chodník
-   budova, podchod-pasáž
-   neprechodný plot, prechodný plot, prechod v plote
-   kameň, skalný zráz
-  lúka (žltá), les (biela), lúka s roztrúsenými stromami
-  húština: priebežná, priechodná, nepriechodná
-   súkromný pozemok, hranica porastu, podrast (napr. maliny)
-   výrazný strom, menší strom, malá húština
-   studňa, vodojemná šachta
-    umelý objekt, socha, sídliskové kontajnery
-  vrstevnica: základná, hlavná, pomocná
-   hlinený zráz, hlboká rýha, plytká rýha
-    hlinená kôпка, jama, malá priehleň

Vytvorené heslo zašli na: akademik.ob@tuke.sk

	Písmeno																	
Štart	Kód kontroly	31	32	33	34	35	36	37	38	39	40	41	42	43	44	45	46	47
južný strom		malý strom	malý strom	roh plota	okraj lesika	roh budovy	roh plota	roh plota	okraj lesika	veľký krík	preliezka	malý strom	južný krík	roh plota	malý strom	basket kôš	malý strom	malý strom